

N13, Hinterrheinbrücke Sils, Monitoring

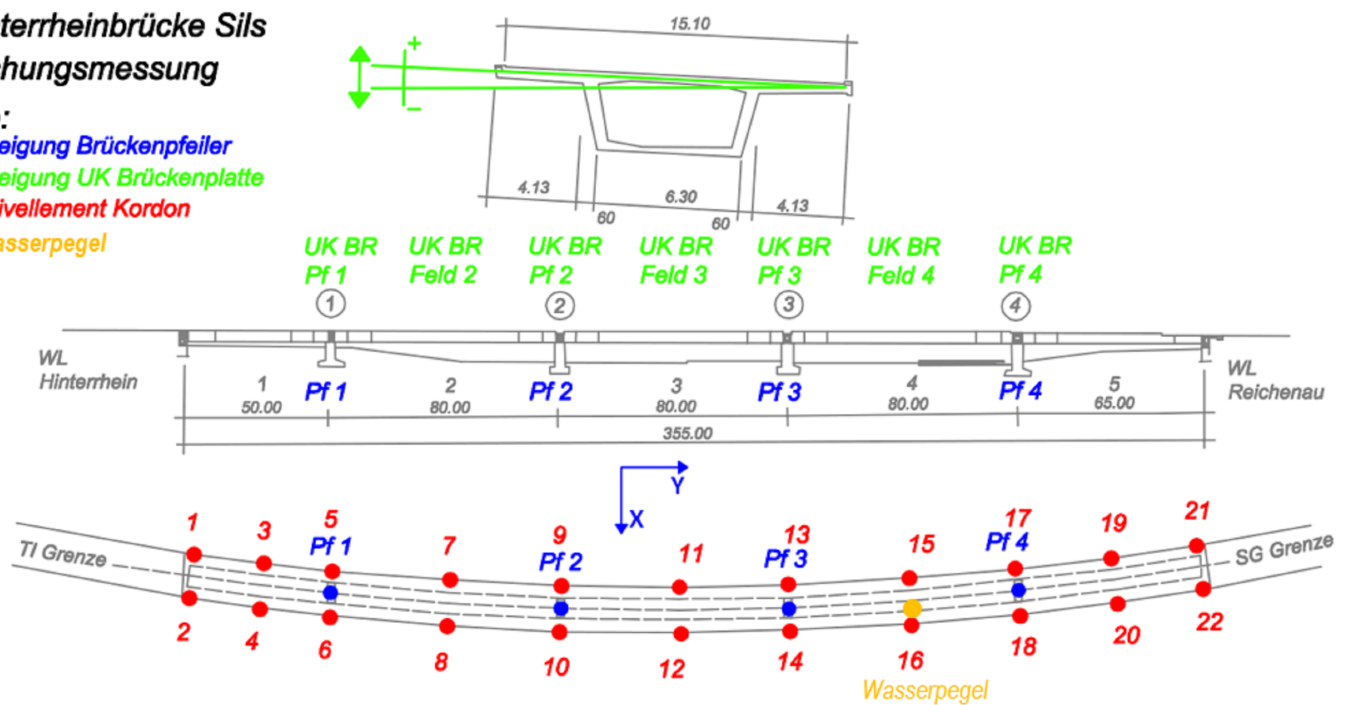
Von: 15.04.2020
Bis: 15.04.2021

Erstellt von: AT
Erstellt am: 15.04.2021

N13, Hinterrheinbrücke Sils Überwachungsmessung

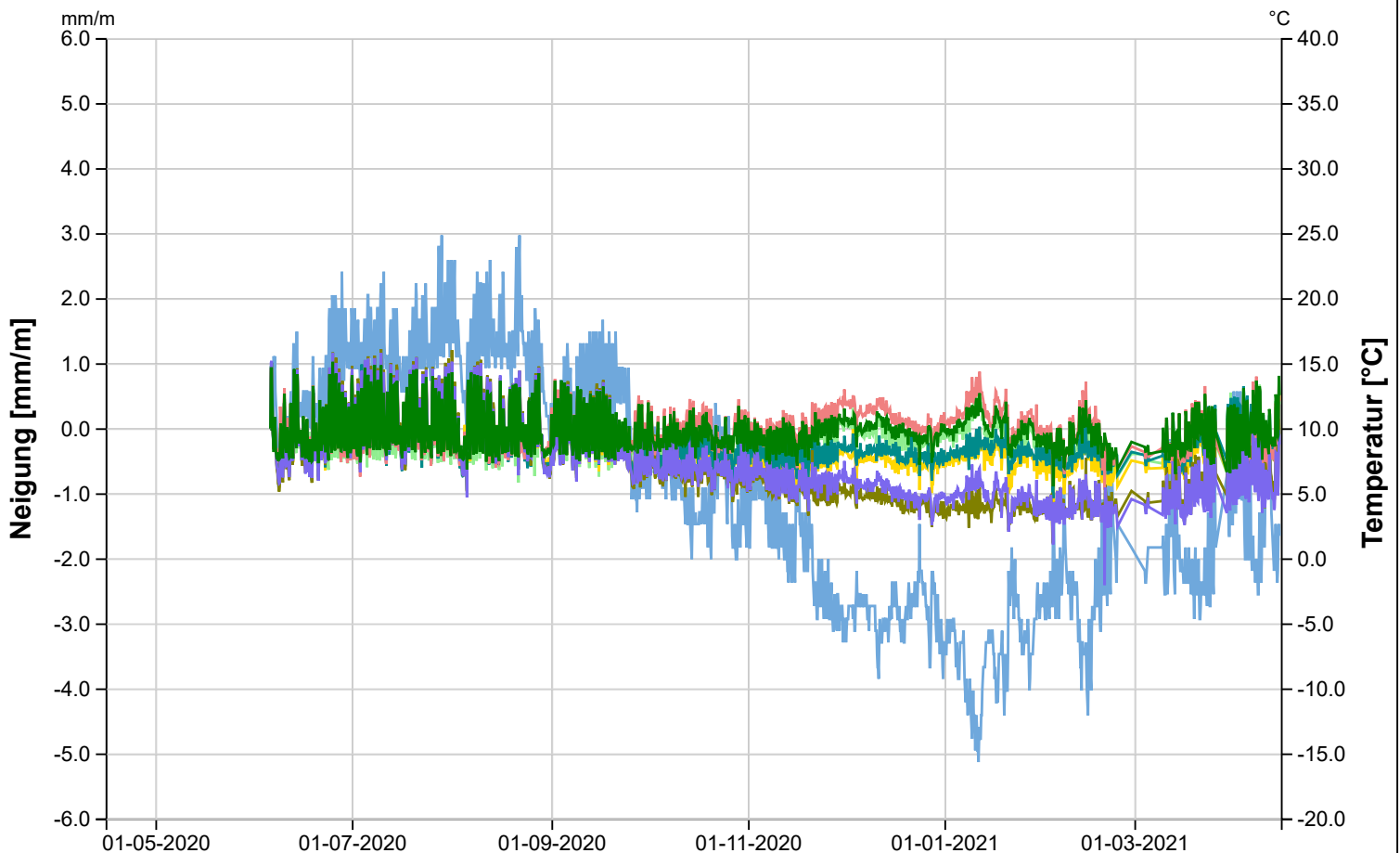
Legende:

- Messung Neigung Brückenpfeiler
- Messung Neigung UK Brückenplatte
- Messung Nivellement Kordon
- Messung Wasserpegel



UK Brückenplatte: Neigung X-Achse

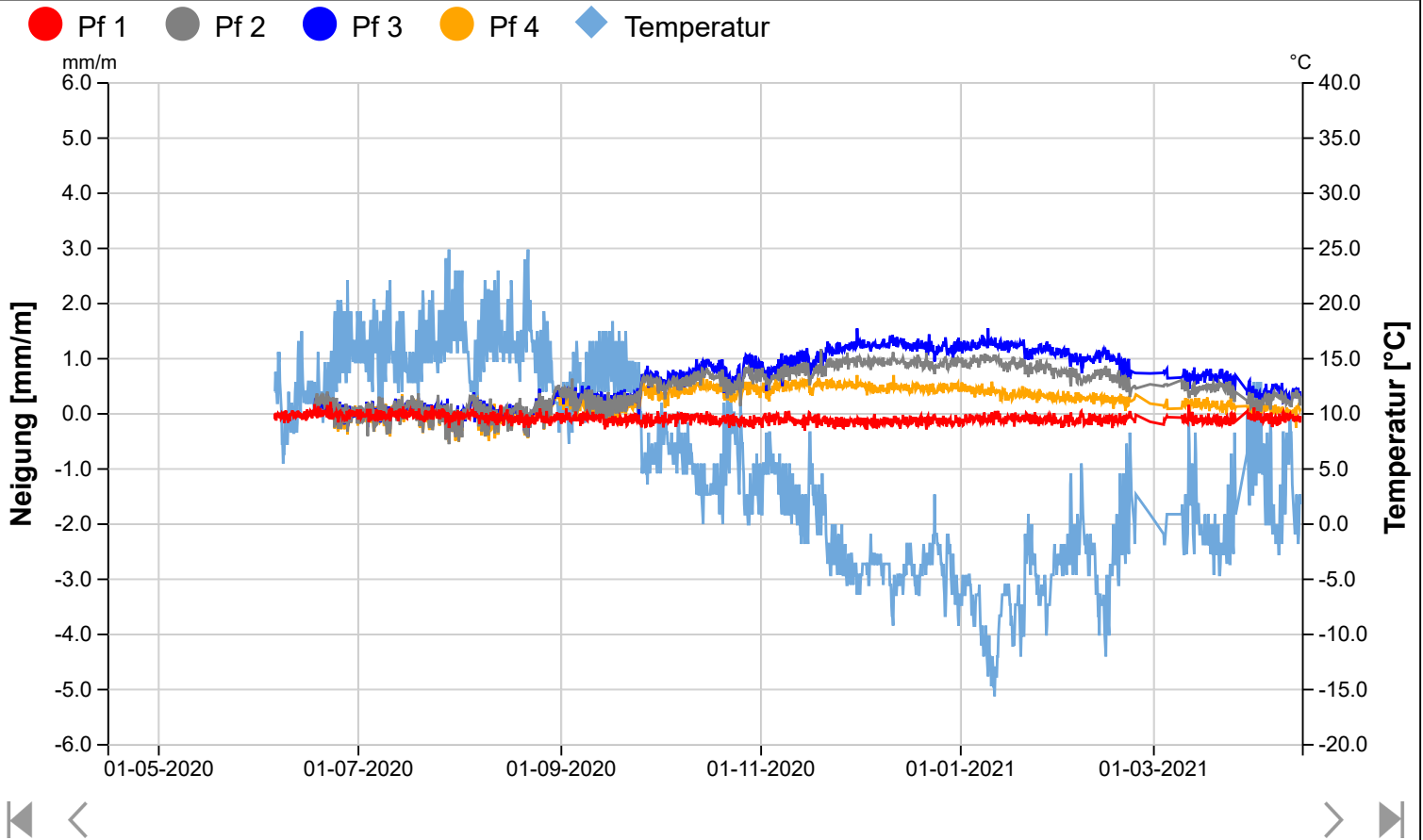
- ◆ Temperatur
- UK BR: Feld 2
- UK BR: Feld 3
- UK BR: Feld 4
- UK BR: Pf 1
- UK BR: Pf 2
- UK BR: Pf 3
- UK BR: Pf 4



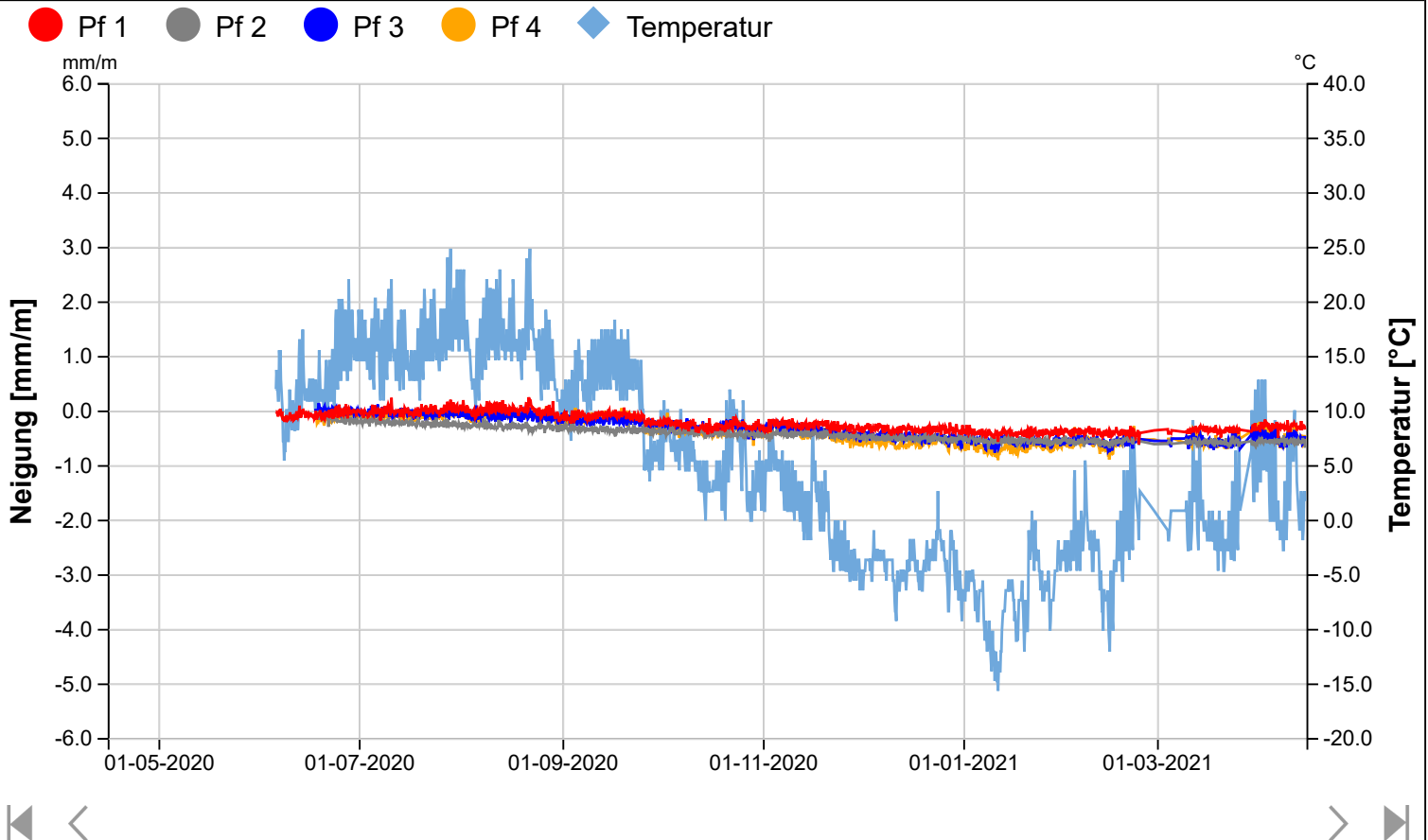
Von: 15.04.2020
Bis: 15.04.2021

Erstellt von: AT
Erstellt am: 15.04.2021

Brückenpfeiler: Neigung X-Achse



Brückenpfeiler: Neigung Y-Achse

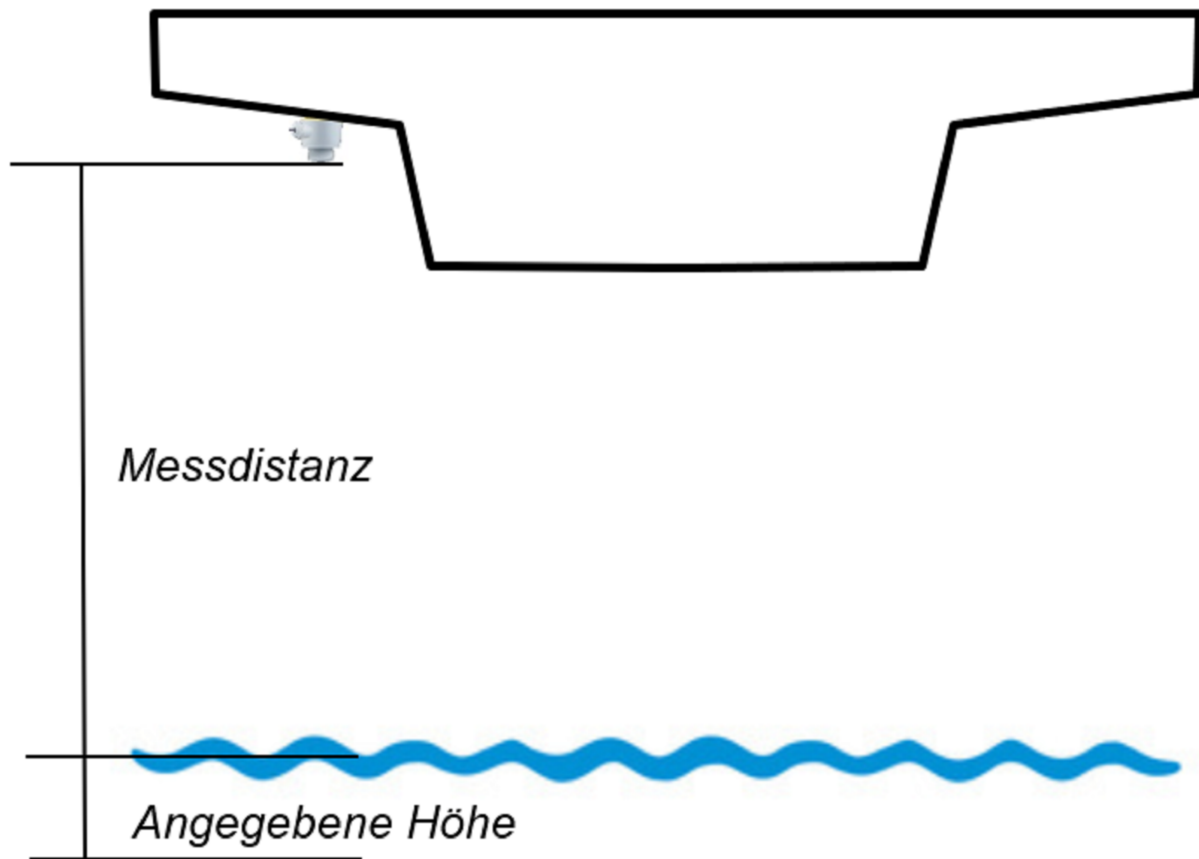
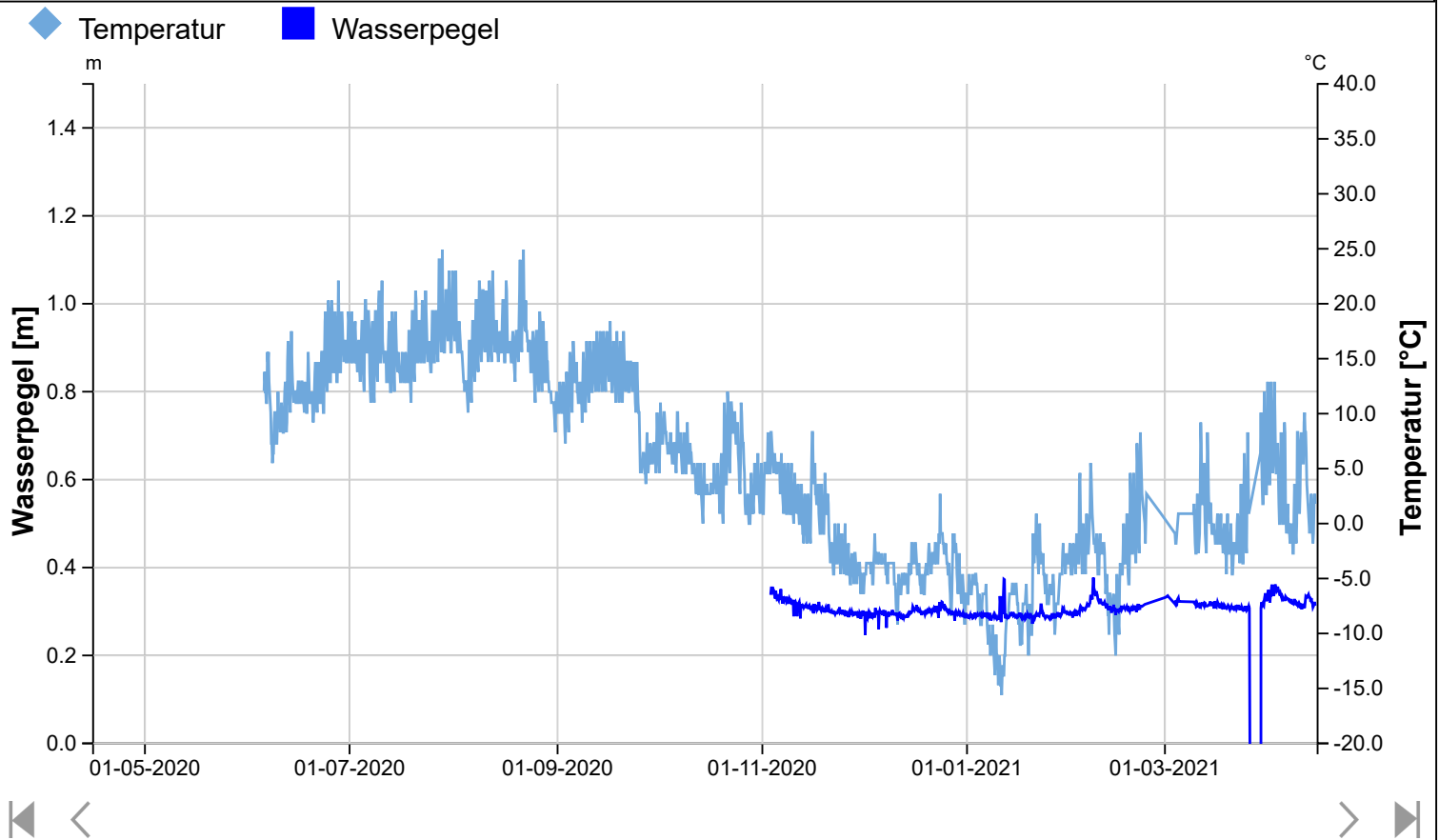


N13, Hinterrheinbrücke Sils, Monitoring

Von: 15.04.2020
Bis: 15.04.2021

Erstellt von: AT
Erstellt am: 15.04.2021

Wasserpegel



Die angegebene Höhen entspricht nicht exakt dem Wasserstand